

Skala 1: 500

Mapa wykonana przez:
GEOSERVICE Mariusz Deka
ul. Akacjowa 20, Słupsk
na podstawie mapy zasadniczej w skali 1:500
Data opracowania mapy: 23.04.2024r.
Id pracy geodezyjnej: 6640.1380.2024

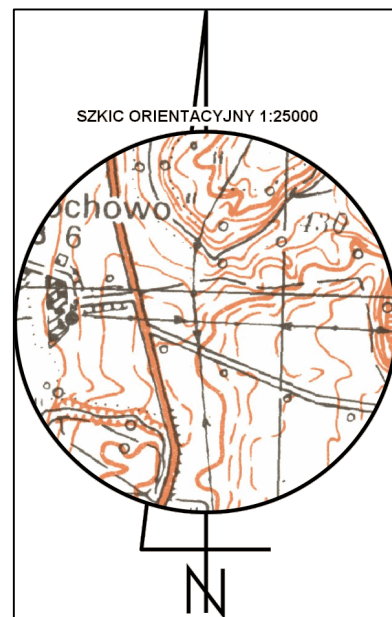
Sporządził:

GEODETA UPRAWNIENY
Mariusz Deka
 Zezwolenie GUGiK nr 20547

GEOSERVICE
Mariusz Deka
ul. Akacjowa 20, 76-200 SŁUPSK
bluro@geoservice-slupsk.pl
tel. 507 145 797
NIP 839 256 17 65, Regon 386328075

Poświadczam, że niniejszy dokument został opracowany w wyniku prac geodezyjnych i kartograficznych, których rezultatem została mapa oraz techniczny pozytywnie zweryfikowany. Jednocześnie informuję, że jestem świadomy odpowiedzialności karnej za złożenie fałszywego oświadczenia

Identyfikator prac geodezyjnych	6640.2520.2024
Organ służby geodezyjnej, który Otrzymał zgłoszenie prac geodezyjnych	Starosta Słupski
Wykonawca prac geodezyjnych	GEOSERVICE Mariusz Deka
Numer operatu w zasobie. Data i numer sporządzenia pozytywnego protokołu weryfikacji operatu technicznego	P.2212.2024.2281 22.07.2024r. 6640.2520.2024_50503
Imię i nazwisko oraz numer uprawnien zawodowych kierownika prac	Mariusz Deka ujp. nr 20547 GEOUSŁUGI WŁADY Mariusz Deka Zawodowy Działacz w Dobrej



Skala 1: 500

województwo pomorskie.
gmina Redzikowo - 22120: 2
obwód Swachowo - 22120: 2.0027
obiekt: działka nr 46

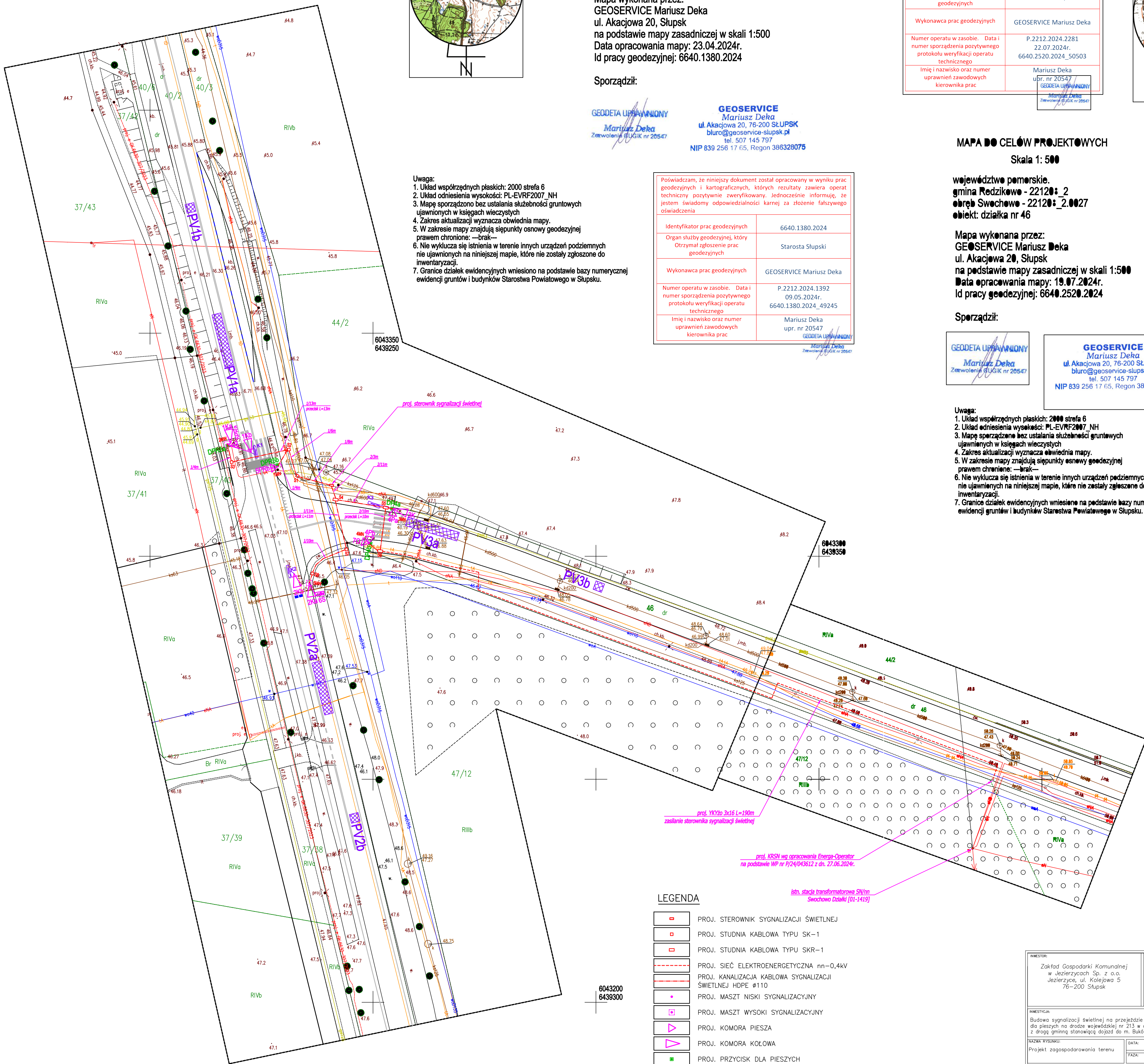
Mapa wykonana przez:
GEOSERVICE Mariusz Deka
ul. Akacjowa 20, Słupsk
na podstawie mapy zasadniczej w skali 1:500
Data opracowania mapy: 19.07.2024r.
Id pracy geodezyjnej: 6640.2520.2024

Sporządził:







GEODETA UPRAWNIONY
Mariusz Deka
Zezwolenie GUGiK nr 20547

GEOSERVICE
Mariusz Deka
 ul. Akcyjowa 20, 76-200 SŁUPSK
 biuro@geoservice-slupsk.pl
 tel. 507 145 797
 NIP 839 256 17 65, Regon 386328075

- Uwaga:
 - 1. Układ współrzędnych płaskich: 2000 strefa 6
 - 2. Układ edniesienia wysokości: PL-EV/RF2007_NH
 - 3. Mapę sporządzoną bez ustalania służebności gruntywnych ujawnionych w księgach wieczystych
 - 4. Zakres aktualizacji wyznacza obowiązna mapa.
 - 5. W zakresie mapy znajdują siępunkty esensy geodezyjnej prawem chronione. –brak–
 - 6. Nie wykazuje się istnienia w terenie innych urządzeń podziemnych nie ujawnionych na niniejszej mapie, które nie zostały zgłoszone do inwentaryzacji.
 - 7. Granice działek ewidencyjnych wniesione na podstawie bazy numerycznej ewidencji gruntów i budynków Staresta Pawiatowego w Łopusku.



LEGENDA

	PROJ. STEROWNIK SYGNALIZACJI ŚWIETLNEJ
	PROJ. STUDNIA KABLOWA TYPU SK-1
	PROJ. STUDNIA KABLOWA TYPU SKR-1
	PROJ. SIĘĆ ELEKTROENERGETYCZNA nn=0,4kV
	PROJ. KANALIZACJA KABLOWA SYGNALIZACJI ŚWIETLNEJ HDPE Ø110
	PROJ. MASZT NISKI SYGNALIZACYJNY
	PROJ. MASZT WYSOKI SYGNALIZACYJNY
	PROJ. KOMORA PIESZA
	PROJ. KOMORA KOŁOWA
	PROJ. PRZYSTĄP DO ŁA PIESZYCH
	WIRTUALNE POLE DETEKCJI
	PROJ. DETEKTOR RADAROWY

INWESTOR:		JEDNOŚĆ PROJEKTOWA:	
Zakład Gospodarki Komunalnej w Jeżyczych Sp. z o.o. Jeżycze, ul. Kolejowa 5 76-200 Stupsk		Zakład Usług Inżynierskich "TRAFIC" Sp. z o.o. ul. Szymanowskiego 15 76-200 Stupsk	
INWESTYCA:		BRANŻA:	
Budowa sygnalizacji świetlnej na przejeździe rowerowym i przejściu dla pieszych na drodze wojewódzkiej nr 213 w obrębie skrzyżowania z drogą główną stanowiącą dojazd do m. Bukówka		ELEKTRYCZNA	
NAZWA RYSUNKU:		DATA:	SKALA:
Projekt zagospodarowania terenu		08.2024	1:500
FAZA:		PT	FORMAT: 594x600
NR. RYSUNKU:		E - 1	
FUNKCJA:	MIE I NAZWSKO:	NR UPRAWNIEN:	PODPIS:
Projektant:	mgr inż. Paweł Chamski	POM/0182/PO/E/14	<i>Cw</i>
Opracowujący:			
Sprawdzający:	mgr inż. Michał Luczak	WAM/D111/PW/OE/16	<i>Luczak</i>